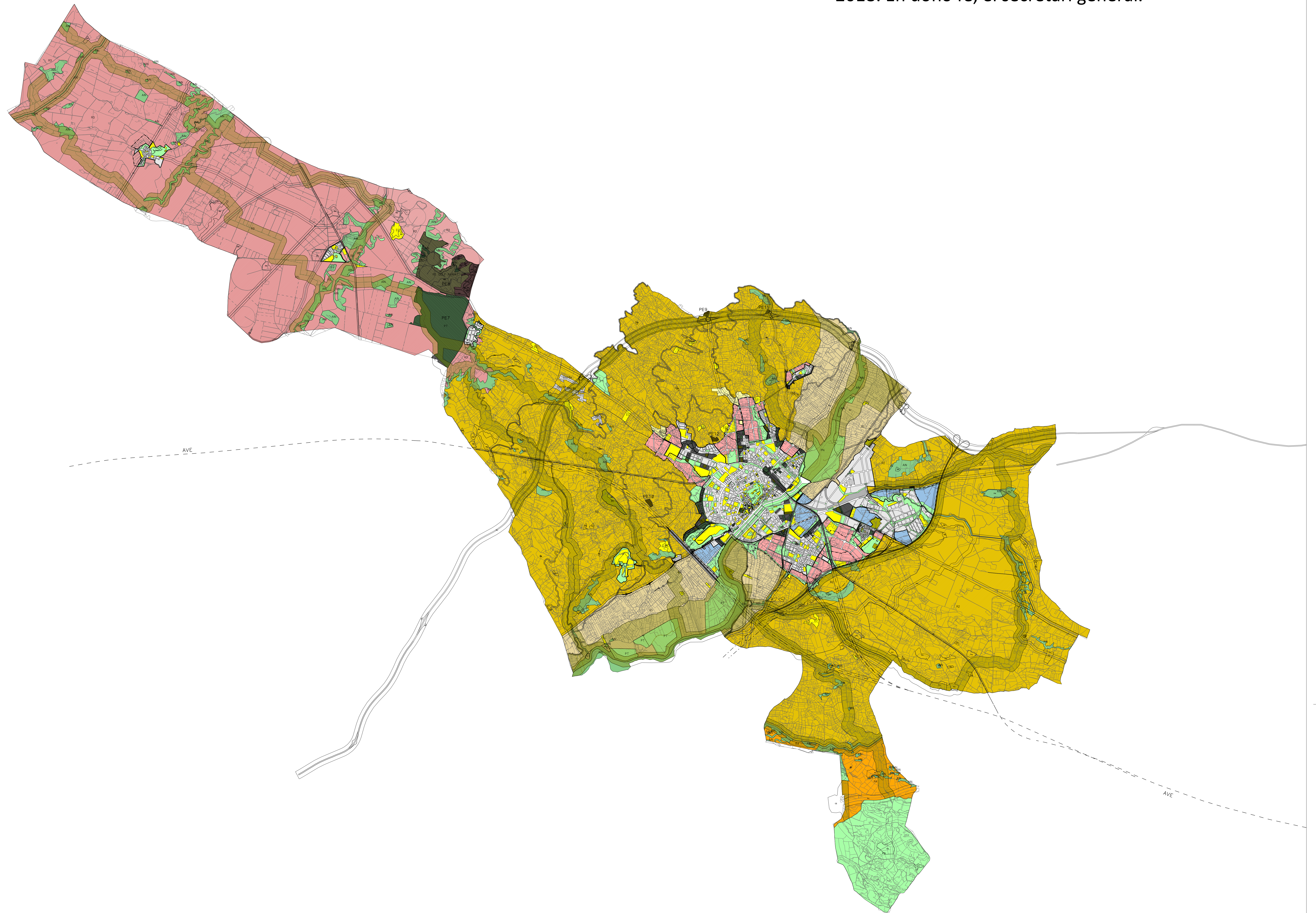
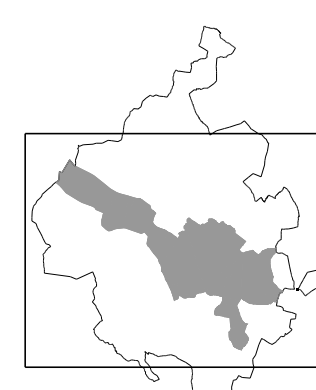


Per fer constar que aquest document s'ha aprovat inicialment per acord del Ple de data 25 d'abril de 2018. En dono fe, el secretari general.



Data elaboració: maig 2013



**LLEGENDA**

**RÈGIM JURÍDIC DEL SÒL**

- SU Sòl urbà
- SUR Sòl urbanitzable
- SNL Sòl no urbanitzable
- H Hidrogràfic
- IN Infraestructures
- F Ferrocarril
- EC Equipament comunitari
- VS Vies locals
- VC Eixos d'alta i accessibilitat
- VR Carrers rurals

**QUALIFICACIÓ URBANÍSTICA**

- VJ Zones verdes o jardins
- VU Zones verdes o places
- VE Verdes esportius
- VL Espais lliures i verds
- PN Parcs d'interès natural
- PT Parcs territorials
- PU Parcs urbans

**ZONES**

- 1H Centre històric
- 1C Centre comercial
- 1R Renovació urbana
- 2R Eixample residencial
- 2E Edificació oberta
- 3A Urbans residencial
- 3B Edificació suburbana tipus 1
- 3C Edificació suburbana tipus 2
- 4A Ordenació urbana unifamiliar

- 4B Ordenació urbana volumètrica
- 4C Ordenació urbana concentrada
- 4D Ordenació urbana específica
- 4E Ordenació urbana general
- 5A Habitatges unifamiliars altius
- 5B Habitatges unifamiliars tipus 1
- 5C Habitatges unifamiliars tipus 2
- 5D Habitatges unifamiliars tipus 3
- 6A Industrial urbana
- 6B Polígon industrial

- 7A Planejament aprovat
- 8U Remodelació urbana
- 8T Activitat terciària
- 8R Remodelació industrial
- 9A Ordenació especial tipus 1
- 9B Ordenació especial tipus 2
- 9C Ordenació especial tipus 3
- 10E Edificació continua tipus 1
- 10F Edificació continua tipus 2
- 10V Rehabilitació urbana

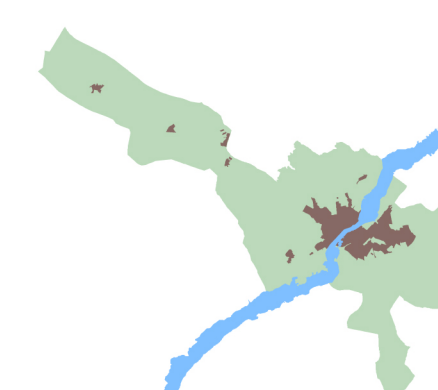
- 11A Nucleus urbans d'edificació afilada
- 11C Nucleus urbans d'edificació contínua
- 12A Urbanització residencial tipus 1
- 12B Urbanització residencial tipus 2
- 12C Urbanització residencial tipus 3
- 12D Urbanització residencial tipus 4
- 13A Urbanització industrial
- 14A Urbanització unifamiliar
- 15T Activitat terciària
- 15L Activitat logística

- AIN Àrees d'interès natural
- R1 Protecció agrícola
- R2 Agricultura de rega antiga
- R3 Agricultura de rega nova
- R4 Agricultura de secans
- CSA Ordenació i serveis apartaments
- CSB Ordenació de serveis
- CSL Ordenació i serveis en els eixos viaris

- PROTECCIONS URBANÍSTIQUES**
- PC Protecció comercial
  - PF Protecció ferroviària
  - PH Protecció hidrogràfica
  - PA Protecció arqueològica
  - CE Corredors ecològics
  - RN Reserves naturals
  - HA-S Elements catalogats
  - 1-4 Elements inventariats

- PLANEJAMENT I GESTIÓ**
- PP Sector de pla parcial
  - PE Sector de pla especial
  - PA Polígon d'actuació
  - UA Unitat d'actuació
  - UE Unitat d'actuació

- CONDICIONS D'EDIFICACIÓ**
- 3P15 Nombre de plantes i profunditat edificable màxima
  - 3P17 Nombre de plantes i profunditat edificable en la totalitat
  - 3P18 Nombre de plantes, alçada i profunditat edificable màxima



**PLA D'ORDENACIÓ URBANÍSTICA MUNICIPAL**  
**AJUNTAMENT DE LLEIDA**  
 Planejament territorial i urbanístic  
 PLANEJAMENT URBANÍSTIC GENERAL MUNICIPAL  
 TEXT REFÓS DEL PLA GENERAL (2003) (TERME)  
 APROVACIÓ MUNICIPAL  
 Novembre 2017  
 ESCALA 1:40.000  
 LA PAUSA